

ĶEKAVAS NOVADA, ĶEKAVAS PAGASTA

NEKUSTAMO ĪPAŠUMU

„ORES”

ZEMES VIENĪBAS AR KADASTRA APZĪMĒJUMU 80700010117

„OLEKTĪTE”

ZEMES VIENĪBAS AR KADASTRA APZĪMĒJUMU 80700010048

LOKĀLPLĀNOJUMS

GRAFISKĀ DAĻA

PROJEKTS

Pasūtītājs: SIA “GREEN PARKS”

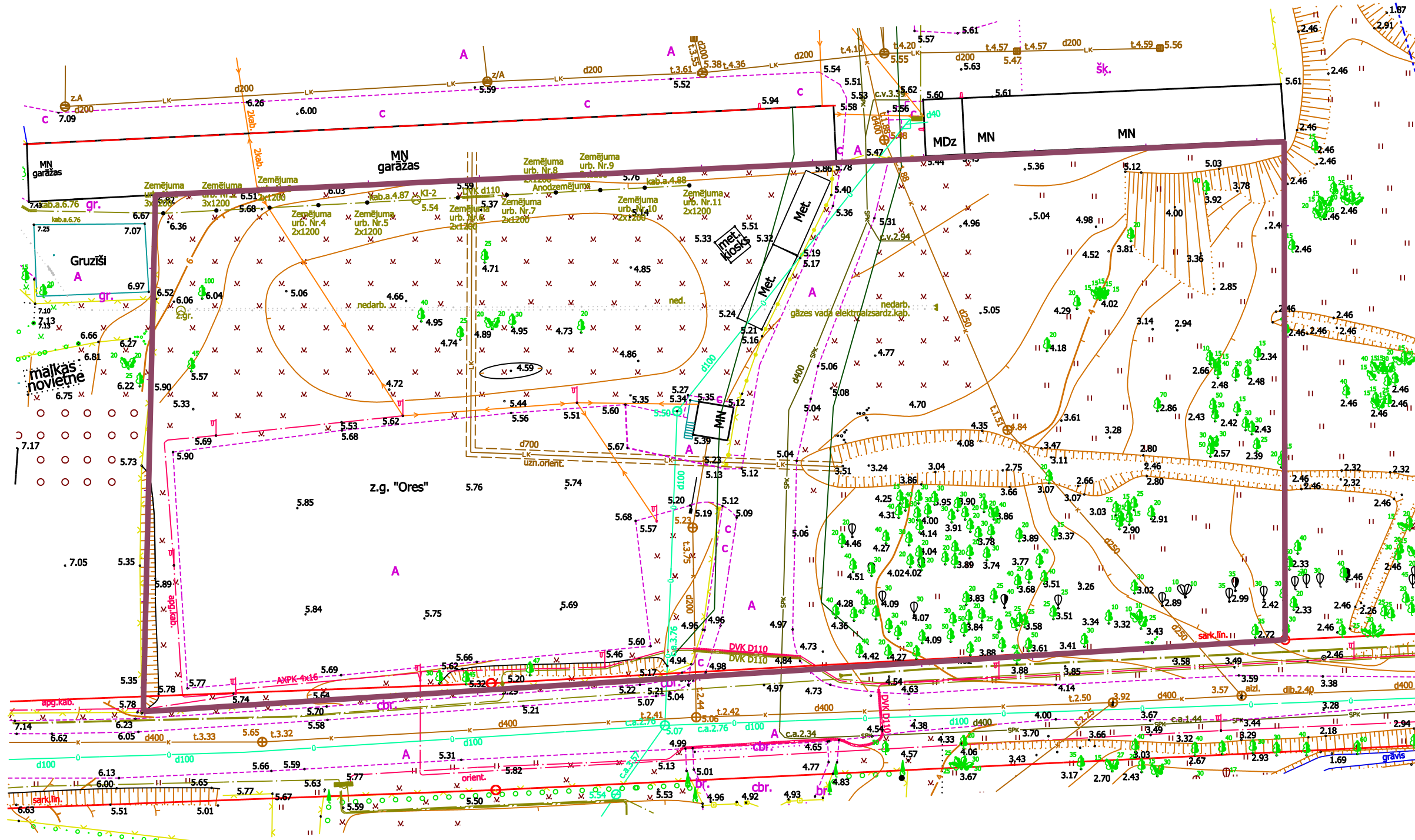
Izstrādātājs:

















2016.gads

SATURS

1. TOPOGRĀFISKAIS PLĀNS	3
2. TERITORIJAS PAŠREIZĒJĀS PLĀNOTĀS (ATĻAUTĀS) IZMANTOŠANAS PLĀNS	4
3. FUNKCIONĀLAIS ZONĒJUMS, AIZSARGJOSLAS UN APGRŪTINĀJUMU OBJEKTI	5



APZĪMĒJUMI

	Lokālpārplānojuma teritorija
	Parku un rekreācijas teritorija (ZA2)
	Satiksmes infrastruktūras objektu teritorija (TL)
	Sadzīves kanalizācijas paštecis vads
	Ūdensvads
	Kanalizācijas spiedvads
	0,4 kV elektrokabelis
	Pretkorozijas elektroķīmiskās aizsardzības iekārtas anodu zemējums
	0,4kV elektrolinija
	Apgaismes kabelis
	Lietus kanalizācija
	Elektrokabelis netiek izmantots
	Zemes vienības robeža
	Ceļa servitūts 7315030100

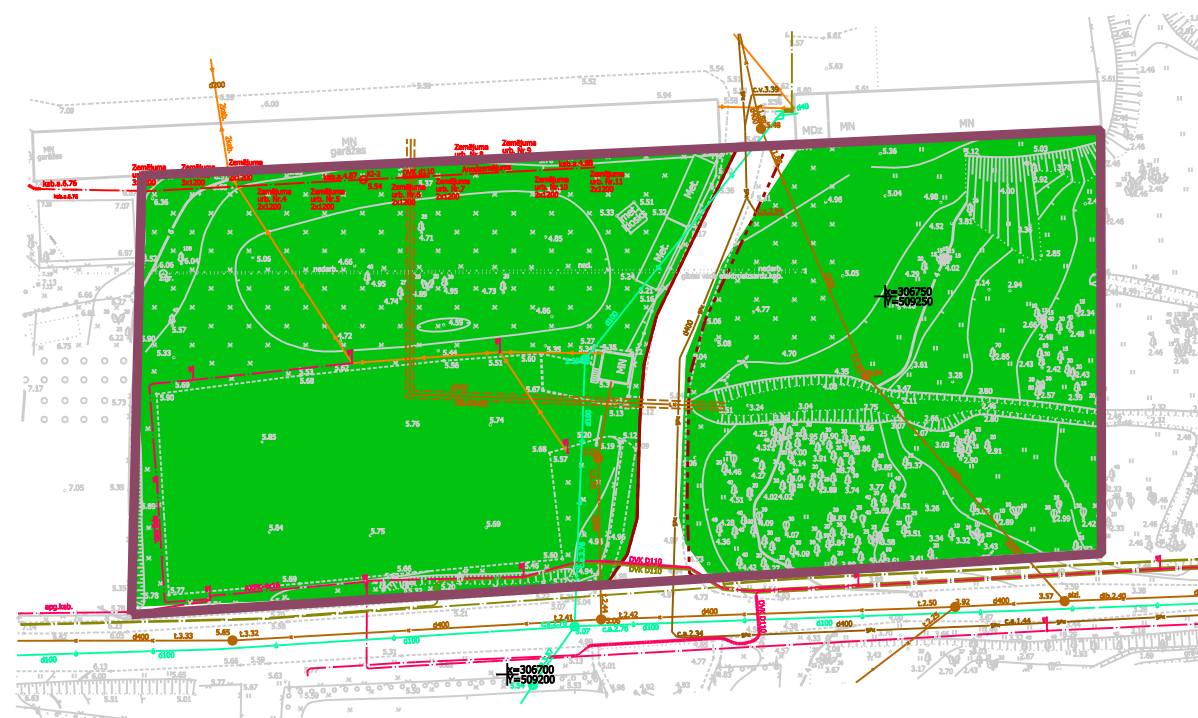
Teritorijas izvietojuma shēma




306800
599200

RĪGA

KEEKAVAS
NOVADS























Ķekavas novada, Ķekavas pagasta nekustamo īpašumu "Ores" un "Olektīte" lokālpārplānojums

Proj.vad.	Tālis Skuja	Datums	Paraksts	Kartogrāfiskā materiāla pamatne Topogrāfiskais plāns Mērogs 1:500 SIA "Mērniecības Datu Centrs"	
Izstr.	Vita Jumtiņa				
Izstrādātājs:				Teritorijas pašreizējās plānotās (atļautās) izmantošanas plāns	Mērogs: 1:1000
 REGIONĀLIE PROJEKTI		SIA "Reģionālie projekti" Rūpniecības iela 32b-501 Latvija, Rīga LV-1045 Tālr.: +37167320809 e-pasts: birojs@rp.lv			Pasūtītājs: SIA "GREEN PARKS"
					LKS-92 TM koordinātu sistēma, m.k. = 0.999600
					Lapa: 1
					Lapas: 2

3. FUNKCIONĀLAIS ZONĒJUMS, AIZSARGJOSLAS UN APGRŪTINĀJUMU OBJEKTI

APZĪMĒJUMI

	Lokālpļānojuma teritorija
	Jauktas centra apbūves teritorija (JC1)
	Transporta infrastruktūras teritorija (TR)
	Sadzīves kanalizācijas paštesces vads
	Ūdensvads
	Kanalizācijas spiedvads
	0,4 kV elektrokabelis
	0,4kV elektrolīnija
	Apgaismes kabelis
	Lietus kanalizācija
	Pretkorozijas elektroķīmiskās aizsardzības iekārtas anodu zemējums
	Elektrokabelis netiek izmantots
	Zemes vienības robeža
	Sarkanā līnija 7312030100
	Ekspluatācijas aizsargjoslas teritorija gar ūdensvadu 7312010101
	Ekspluatācijas aizsargjoslas teritorija gar paštesces kanalizācijas vadu 7312010300
	Ekspluatācijas aizsargjoslas teritorija gar elektrisko tīklu gaisvadu līniju 7312050601
	Ekspluatācijas aizsargjoslas teritorija gar elektrisko tīklu kabeļu līniju 7312050201
	Ekspluatācijas aizsargjoslas teritorija ap pretkorozijas elektroķīmiskās aizsardzības iekārtu anodu zemējumu 7312081400
	Ceļa servitūts 7315030100

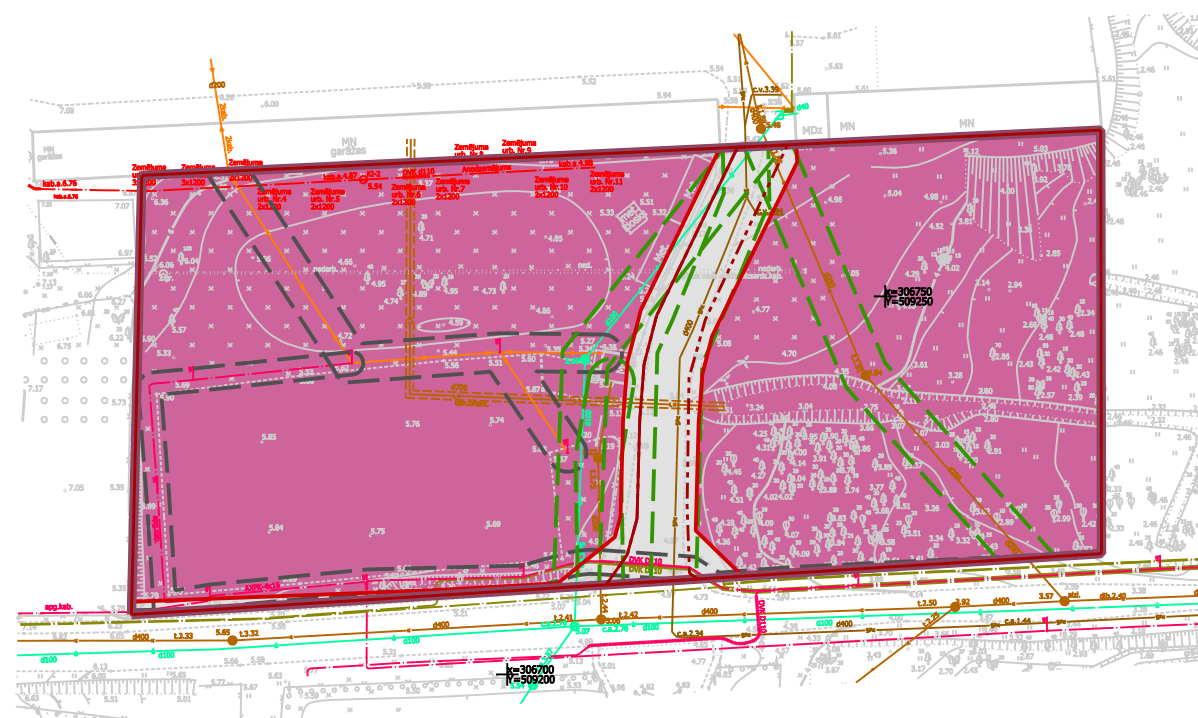
Teritorijas izvietojuma shēma




Ke=306800
T=599200

RĪGA

KEKAVAS
NOVADS



Ķekavas novada, Ķekavas pagasta nekustamo īpašumu "Ores" un "Olektīte" lokālpļānojums

Proj.vad.	Tālis Skuja	Datums	Paraksts	Kartogrāfiskā materiāla pamatne Topogrāfiskais plāns Mērogs 1:500 SIA "Mērniecības Datu Centrs"
Izstr.	Vita Jumtiņa			
Izstrādātājs:	 REGIONĀLIE PROJEKTI	SIA "Reģionālie projekti" Rūpniecības iela 32b-501 Latvija, Rīga LV-1045 Tālr.: +37167320809 e-pasts: birojs@rp.lv	Pasūtītājs: SIA "GREEN PARKS"	Mērogs: 1:1000
				LKS-92 TM koordinātu sistēma, m.k. = 0.999600
				Lapa: 2
				Lapas: 2